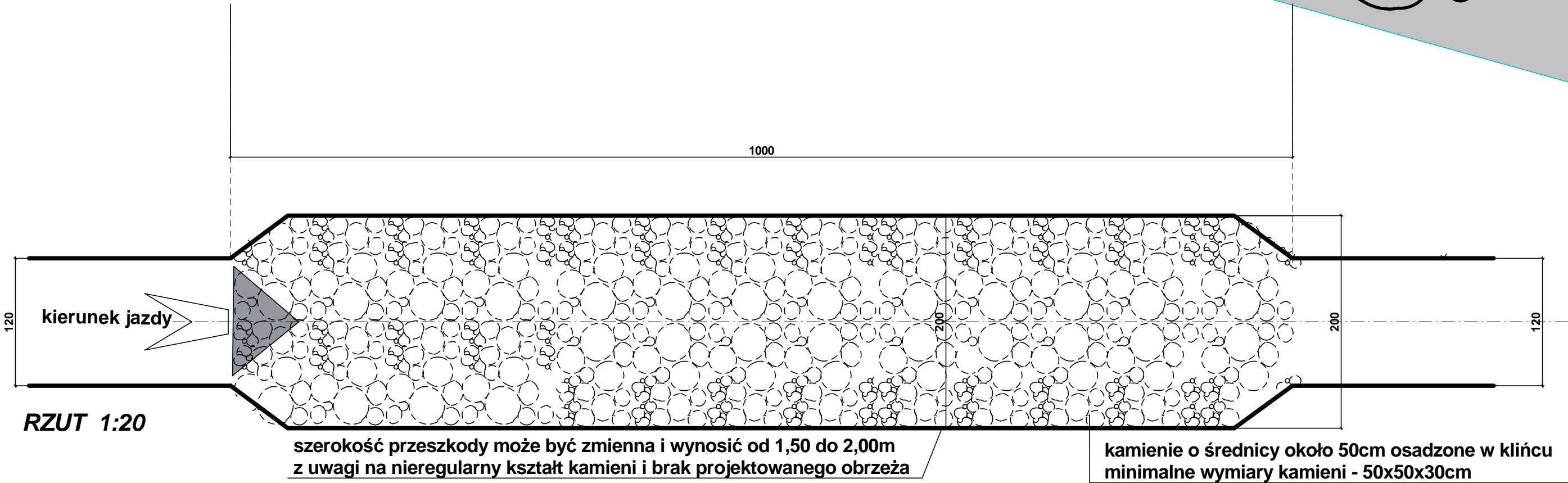
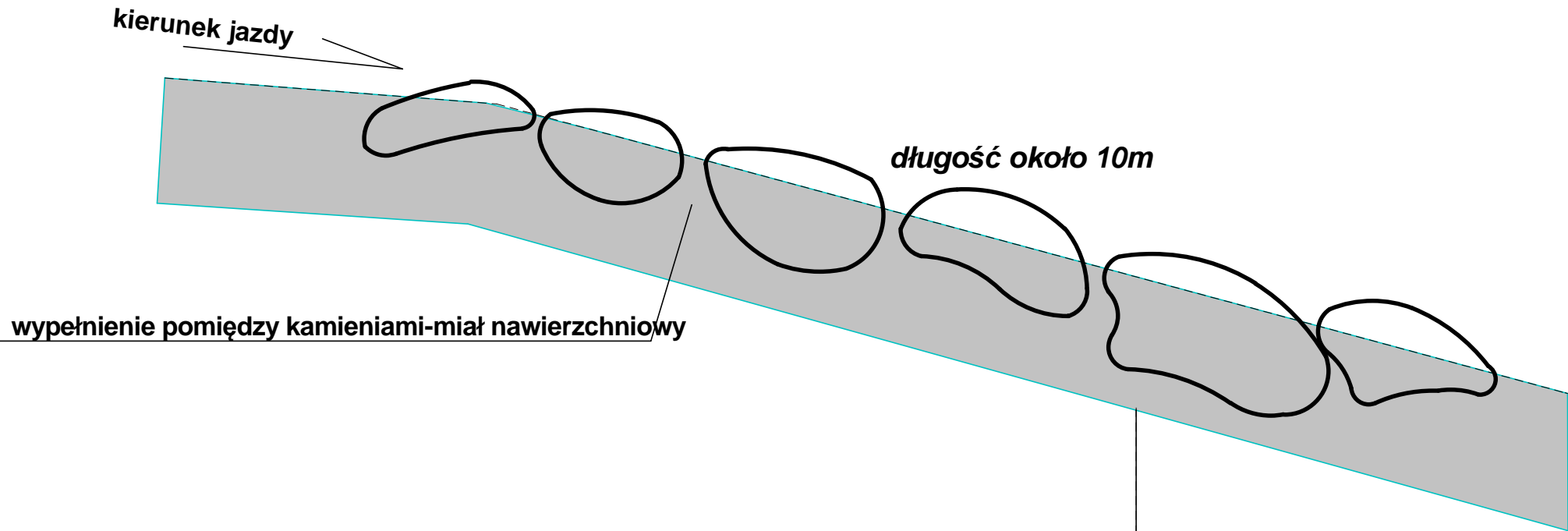



FRAGMENT PRZEKROJU PODŁUŻNEGO 1:10



przeszkoda "ROCK GARDEN" RG

- UWAGA:**
- Należy zastosować kamienie o regularnych, łagodnych i nieostrych krawędziach
 - Minimalne wymiary kamieni - 50x50x30cm
 - Należy stosować kamienie o lekko zróżnicowanej wielkości
 - Kamienie należy wkopać w grunt - minimum 2/3 objętości
 - Osadzenie w gruncie musi być ustabilizowane, grunt dogęszczony
 - Szerokość przeszkody zmienna - 1,50 do 2,00m

UWAGA: Rysunki przedstawiają przeszkody zdefiniowane wymiarami które mogą ulegać zmianie (do około 20%) podczas realizacji. Wymiary będą dopasowane do konkretnych lokalizacji i wynikających z nich takich uwarunkowań jak: spadki terenu oraz prędkości najazdowe			
INWESTOR: Gmina Dukla ul.Trakt Węgierski 11 38-450 Dukla	TEMAT OPRACOWANIA:	Budowa obiektu małej architektury w ramach zadania: "Urządzenie szlaku turystycznego rowerowego typu single track wraz z tablicami informacyjnymi i oznakowaniem"	
JEDNOSTKA PROJEKTOWA:	LOKALIZACJA:	Bóbrka, gm. Chorkówka dz.nr 1157/4 obręb: 0001, Bóbrka; 0020, Wietrzno jedn. ewid.; 180701_2, Chorkówka; 180702_5, Dukla-G	
<div>PRACOWNIA PROJEKTOWA FORMAT</div> <div></div> <div>ul.Kpt. Aleksandra Kunickiego 7/4 43-300 Bielsko-Biała tel. 602507214, 695951413</div> <div>Niniejsze opracowanie chronione prawem autorskim, ustawa z dnia 04.02.94 mDZ-U- nr 24 poz.38, powielanie i rozpowszechnianie bez zgody autora projektu zabronione.</div>	ZAKRES OPRACOWANIA / FUNKCJA PROJEKTOWA:	NR UPRAWNIEN:	PODPIS:
	ARCHITEKTURA Projektant mgr inż.arch. Agnieszka Zaremba	RZ/A-01/09	
TREŚĆ:	ROCK GARDEN "RG"		
FAZA: P. B - A	DATA OPRACOWANIA:	SKALA:	RYS. NR
	10.03.2025	1:20	7